



DIRECTION GÉNÉRALE ADJOINTE
AMENAGEMENT ET MOBILITE
Direction-adjointe Foncier et Administratif
Service Aménagement et Urbanisme

Affaire suivie par : Yves PAUL
Mèl : yves.paul@oise.fr
Tél. : 03.44.10.72.35
Fax : 03.44.06.64.51

Le Président du conseil départemental
à
Monsieur le Directeur départemental
des territoires de l'Oise

Beauvais, le **17 MAI 2016**

Objet : Collecte des informations nécessaires à l'élaboration du Plan Local d'Urbanisme (PLU) de ROUSSELOY

Monsieur le Directeur,

Le maire de ROUSSELOY a notifié à mes services, par courrier reçu le 26 janvier 2016, la délibération de son conseil municipal prescrivant l'élaboration du PLU de la commune. Dans le cadre de la procédure de porter à connaissance, j'ai l'honneur de vous transmettre les informations suivantes :

I. MOBILITE

Document de référence :

Plan Départemental pour une Mobilité Durable (PDMD) adopté par le conseil départemental le 20 juin 2013 ;

Ce document est accessible sur la plateforme internet des données ouvertes de l'Oise, OpenData Oise (opendata.oise.fr), thématique « Transports et déplacements ».

1) ROUTES DEPARTEMENTALES

La commune est traversée par la route départementale (RD) n° 110.

1.1 Document à prendre en compte :

Règlement de la voirie départementale arrêté le 3 mars 2016 accessible sur la plateforme internet des données ouvertes de l'Oise, OpenData Oise (opendata.oise.fr), thématique « Transports et déplacements ».

1.2 Classement de la RD :

Les routes départementales sont répertoriées, notamment, en fonction des trafics. Ainsi, selon le reclassement du 16 février 2011 :

La RD 110 est classée route de 4^e catégorie (route assurant des liaisons inter cantonales et desservant des pôles économiques de faible importance).

Les données, sous forme de carte, sont accessibles sur opendata.oise.fr, thématique « Transports et déplacements ».

1.3 Comptages de trafic

Les comptages de trafic relèvent une moyenne journalière :

Sur la RD 110, au PR 6.000, de 1916 véhicules dont 4,6 % de poids lourds, en octobre 2010.

Les données, sous forme de carte et de tableau, sont accessibles sur opendata.oise.fr, thématique « Transports et déplacements ».

1.4 Plan d'alignement

Les données concernant le plan d'alignement, en cours de numérisation aux archives départementales, ne sont pas disponibles pour le moment.

1.5 Accidentologie entre 2010 et 2014

3 accidents sont survenus provoquant 1 tué et 3 blessés légers.

1.6 Projet routier inscrit au PDMD

En l'état, le PDMD n'inscrit pas de projet routier sur le territoire de la commune de ROUSSELOY.

2) TRANSPORTS

Le département est autorité organisatrice des transports interurbains.

Aussi, la commune de ROUSSELOY est concernée par :

- les lignes scolaires desservant le collège Romain Rolland à MOUY et le collège du marais à CAUFFRY ;
- les lignes régulières n°s 12A, CLERMONT-BEAUVAIS et 12B, CIRES-LES-MELLO/CLERMONT.

Le transport scolaire est pris en charge par le département au-delà de ses compétences obligatoires en transportant également gratuitement des lycéens et les primaires qui relèvent des compétences respectives de la région et des communes.

Tous les horaires sont disponibles sur le site www.oise-mobilité.fr.

3) CIRCULATIONS DOUCES

3.1 Plan Départemental des Itinéraires de Promenade et de Randonnée (PDIPR)

Le département est compétent pour établir le PDIPR ayant vocation à préserver les chemins ruraux, la continuité des itinéraires et ainsi à favoriser la découverte de sites naturels et de paysages ruraux en développant la pratique de la randonnée.

Le territoire de la commune de ROUSSELOY n'est traversé par aucun de circuit de randonnée inscrit au PDIPR

3.2 Schéma Départemental des Circulations Douces (SDCD) :

Le conseil départemental a adopté le 16 décembre 2010 le SDCD. Ce schéma vise, notamment, à coordonner les initiatives et les projets locaux. Le conseil départemental a, également, édité un guide technique des voies de circulation douce qui synthétise les données techniques, juridiques et administratives à l'attention des porteurs de projets.

Le SDCD est accessible sur [l'opendata.oise.fr](http://opendata.oise.fr), thématique « Transports et déplacements ».

II. DEVELOPPEMENT DURABLE ET ENVIRONNEMENT

1) ESPACES NATURELS SENSIBLES (ENS)

Le conseil départemental a approuvé le 18 décembre 2008 un Schéma Départemental des Espaces Naturels Sensibles (SDENS).

En l'état, le territoire de la commune de ROUSSELOY n'est actuellement concerné par aucun ENS et par aucune Zone de Prémption d'Espace Naturel Sensible (ZPENS) à ce titre.

2) LA RESSOURCE EN EAU

2.1 Eau potable :

La commune de ROUSSELOY est alimentée par le captage (n°1273+0002), implanté sur le territoire de la commune, qui distribue une eau de qualité avec un débit horaire autorisé dans la Déclaration d'Utilité Publique (DUP) de 5 m³/heure.

2.2 Assainissement :

La commune de ROUSSELOY dispose d'un système d'assainissement non collectif.

2.3 Rivière :

La commune de ROUSSELOY n'est membre d'aucun syndicat de rivière.

Avec la prochaine mise en place du volet Gestion des Milieux Aquatiques et Prévention des Inondations (GEMAPI) de la loi Métropole, la compétence officielle « milieux aquatiques » sera prochainement transférée à l'échelon communautaire, qui pourra intégrer un syndicat.

Une étude de gouvernance menée par le Syndicat Intercommunal de la Vallée du Thérain (SIVT) a débuté au mois de mars à ce sujet.

Le territoire est parcouru par un réseau hydrographique représenté par le ru Flandre.

Concernant la dynamique locale, le SIVT est actuellement dépositaire d'une Déclaration d'Intérêt Général (DIG) renouvelée, relative au programme d'entretien qui lui octroie une servitude de passage pour la réalisation des travaux.

Une nouvelle programmation d'actions d'entretien et de restauration du milieu aquatique sous l'égide d'une nouvelle DIG sera prochainement soumise à enquête publique.

Par ailleurs, une étude concernant l'arasement des merlons de curage a été menée afin de rétablir les champs naturels d'expansion des crues. Les préconisations retenues seront soumises à enquête publique au cours de l'année 2016.

III. AMENAGEMENT NUMERIQUE

En matière d'aménagement numérique, le Syndicat Mixte Oise Très Haut Débit (SMOTHD) tient à communiquer les éléments suivants à la commune de ROUSSELOY :

1) SCHEMA DIRECTEUR TERRITORIAL D'AMENAGEMENT NUMERIQUE

La loi n°2009-1572 du 17 décembre 2009 relative à la lutte contre la fracture numérique introduit dans le Code Général des Collectivités Territoriales (CGCT) l'article L 1425-2 qui prévoit l'établissement, à l'initiative des collectivités territoriales, de Schémas Directeurs Territoriaux d'Aménagement Numérique (SDTAN) au niveau d'un ou plusieurs départements ou d'une région. La loi précise : « Ces schémas, qui ont une valeur indicative, visent à favoriser la cohérence des initiatives publiques et leur bonne articulation avec l'investissement privé ».

En résumé, le SDTAN recense les infrastructures et réseaux de communications électroniques existants, identifie les zones qu'il dessert et présente une stratégie de développement de ces réseaux, concernant prioritairement les réseaux à très haut débit fixe et mobile, y compris satellitaire, permettant d'assurer la couverture du territoire concerné.

L'article L 1425-2 a été modifié et précisé par les lois n°2014-58 du 27 janvier 2014- article 2 et n°2015-991 du 7 août 2015- article 102.

Pour le département de l'Oise, l'assemblée départementale s'est chargée de l'élaboration du SDTAN qui a été adopté par sa commission permanente le 21 mai 2012 puis modifié le 17 mars 2014. Le SDTAN de l'Oise est téléchargeable sur le site www.oise.fr, rubrique haut-débit.

Le conseil départemental de l'Oise a, par délibération de sa commission permanente du 13 juillet 2015, transféré sa compétence « gestion du SDTAN-Oise et de ses évolutions » au SMOTHD. Le SMOTHD a accepté ce transfert de compétence lors de la séance de son conseil syndical du 24 septembre 2015.

Il est donc important que la commune de ROUSSELOY tienne compte dans son aménagement futur de ce schéma directeur.

2) ETAT DES LIEUX EN MATIERE D'ACCES INTERNET FIXE HAUT-DEBIT (ADSL)

La qualité de la desserte ADSL de la commune de ROUSSELOY ne permet à ses habitants d'être éligibles au triple-play (Téléphonie, Internet et Télévision).

3) ETAT DES LIEUX EN MATIERE DE RESEAU D'INITIATIVE PUBLIQUE HAUT-DEBIT DE L'OISE « TEOLOISE »

La stratégie développée par le Département de l'Oise en faveur du numérique s'est traduite par la mise en place d'un « Réseau d'Initiative Publique (RIP) » haut débit dénommé « Teloise » dès 2004. Ce réseau entièrement réalisé en fibre optique est long aujourd'hui d'environ 1250 Km et irrigue une grande partie du département, permettant ainsi de développer les usages et services numériques sur notre territoire par le biais notamment du dégroupage ADSL, du raccordement d'établissements publics, de zones d'activités économiques, d'entreprises ou encore de pylônes de téléphonie mobile.

Ce réseau ne transite pas par la commune de ROUSSELOY mais passe à proximité sur la commune voisine de MOUY.

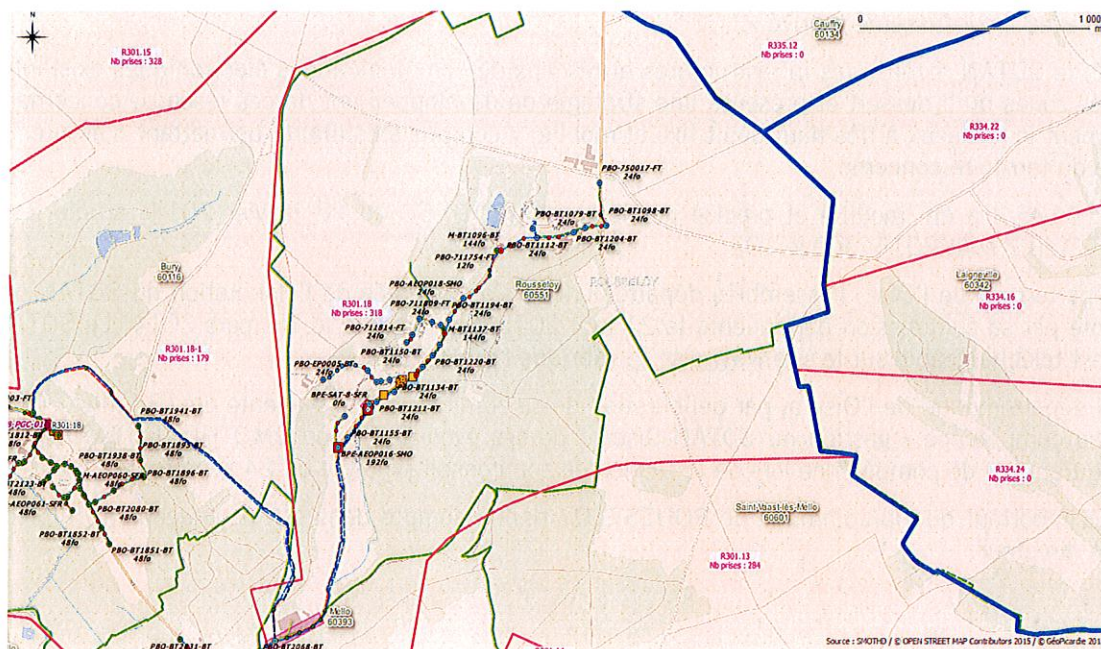
4) RESEAU D'INITIATIVE PUBLIQUE A TRES HAUT DEBIT DE L'OISE « OISE THD »

Le SDTAN en vigueur a donc été transféré au SMOTHD qui en assure la gestion et l'évolution. Le projet Oise Numérique s'échelonne sur 7 ans et a pour objectif de raccorder en fibre optique la totalité des foyers des 640 communes laissées aux bons soins de l'initiative publique. En ce qui concerne les 52 autres communes du département de l'Oise situées en « zones conventionnées » précédemment nommées zones AMII (Appel à manifestation d'intentions d'investissement), elles seront raccordées par la même technologie par les opérateurs privés SFR et Orange d'ici 2020.

La commune de ROUSSELOY est intégrée dans le projet Oise THD afin de permettre à ses habitants de bénéficier d'un accès internet à très haut débit. Le déploiement du réseau FttH a été réalisé en 2015.

Concrètement, le projet porté par le SMOTHD s'est appuyé sur le réseau Teloise évoqué précédemment, ce réseau et a été étendu par capillarité à partir du Nœud de Raccordement Optique (NRO) R301 installé à MOUY, il irrigue, aujourd'hui la commune de ROUSSELOY comme l'indique la carte ci-après.

RESEAU ET INFRASTRUCTURES OISE THD SUR ROUSSELOY



5) MUTUALISATION DES TRAVAUX

La loi n°2009-1572 du 17 décembre 2009 relative à la lutte contre la fracture numérique introduit dans le Code des Postes et des Communications Electroniques (CPCE) l'article L49 qui prévoit l'information obligatoire des collectivités territoriales concernées et des opérateurs privés de communications électroniques préalablement à la réalisation, sur le domaine public, de tout chantier de génie civil de taille significative.

L'objectif est ainsi de faciliter les déploiements de réseaux de communications électroniques à très haut débit et d'en réduire les coûts en offrant aux collectivités et aux opérateurs la possibilité de mettre à profit ces travaux pour installer leurs propres infrastructures destinées à recevoir des câbles de communications électroniques. En outre, la mutualisation des travaux effectués sur la voirie évitera des interventions successives et limitera la gêne envers les usagers.

SYNTHESE DES RECOMMANDATIONS EN MATIERE D'AMENAGEMENT NUMERIQUE

- ✓ La commune de ROUSSELOY devra maintenir à jour au niveau de son PLU la cartographie précise des réseaux de communication présents sur le territoire communal, qu'il s'agisse :
 - Du réseau filaire cuivre et fibre optique
 - Du réseau aérien cuivre et fibre optique
 - Des différentes composantes de ces réseaux filaires et aériens
 - Des nœuds de raccordement d'abonnés (NRA)
 - Des chambres
 - Des fourreaux
 - Des poteaux
 - Des locaux techniques et répartiteurs
 - Des antennes
 - Des pylônes

Ces informations sont importantes dans le cadre d'une mutualisation possible des équipements existants mais également pour le calcul de la redevance d'occupation de sols par la commune.

- ✓ La commune de ROUSSELOY devra favoriser autant que possible l'implantation de zones d'activités économiques ou de logements dans les zones couvertes numériquement.
- ✓ La commune de ROUSSELOY devra prévoir la mise en place de fourreaux vides destinés à la fibre optique dans le cadre des aménagements de voirie futurs, en cohérence avec les recommandations techniques du porteur du SDTAN (SMOTHD).
- ✓ Dans le cadre de l'obligation issue de l'article L49, la commune de ROUSSELOY informera systématiquement le titulaire du SDTAN (SMOTHD) des travaux prévus sur son territoire et entrant dans le cadre prévu par la loi. De son côté le titulaire du SDTAN (SMOTHD) informera la commune de ROUSSELOY de toute demande de travaux dont il aura eu connaissance sur son territoire et entrant dans le cadre de cet article.

IV. IMMOBILIER ET LOGISTIQUE

Le conseil départemental ne possède pas de propriété bâtie sur le territoire de la commune de ROUSSELOY et aucune étude n'est menée actuellement quant à la construction éventuelle d'un bâtiment

V. LOGEMENT

1) SCHEMA DEPARTEMENTAL D'ACCUEIL DES GENS DU VOYAGE (SDAGV)

Dans l'Oise, le SDAGV applicable a été adopté le 11 juillet 2003.

2) PLAN DEPARTEMENTAL DE L'HABITAT (PDH)

L'assemblée départementale a adopté, le 20 juin 2013, le PDH. Ce plan n'est pas opposable au PLU ; néanmoins, il constitue un document de cadrage qui permet d'enrichir les réflexions relatives aux logements.

Ainsi, au regard d'éléments de diagnostic des marchés du logement, et à l'issue d'une large consultation des acteurs du logement, les trois axes d'orientations définis par le PDH sont les suivants :

- stimuler la production de logements pour fluidifier le marché et réduire les délais d'accès au logement social ;
- accroître le niveau d'intervention sur le parc de logements existants eu égard aux enjeux énergétiques et au risque de déqualification de la fraction du parc la plus obsolète ;
- maintenir les dispositions de soutien au logement et à l'hébergement des plus démunis, premières victimes de la tension de marché.

Le document est accessible sur la plateforme internet des données ouvertes de l'Oise, Opendata Oise (opendata.oise.fr), thématique « Urbanisme et habitat » et sur le site internet du département sous le lien suivant : «<http://www.oise.fr/mes-services/cadre-de-vie/logement-politique-de-la-ville-habitat/plan-departemental-delhabitat-pdh/>».

À titre indicatif, sur le territoire de la communauté de communes Pierre Sud-Oise, EPCI auquel appartient la commune de ROUSSELOY, le PDH préconise la production annuelle de 56 à 60 logements à l'horizon 2020 dont 33% de logements locatif social et 19% de logements en accession sociale.

3) PROGRAMME D'INTERET GENERAL (PIG) DU DEPARTEMENT DE L'OISE : OISE RENOV' HABITAT

Au vu du diagnostic du PDH, la revalorisation du parc privé dégradé constitue un enjeu essentiel et montre à quel point ce parc est complémentaire du parc social. C'est une des raisons pour lesquelles un programme d'intérêt général - amélioration de l'habitat privé (PIG 60) a été créé.

Le département a donc confié à un prestataire les missions de suivi et d'animation du PIG 60 Amélioration de l'habitat privé ciblé sur les 4 thématiques suivantes :


- Lutte contre la précarité énergétique ;
- Résorption de l'habitat insalubre (de l'habitat dégradé à l'indignité) ;
- Adaptation du logement à la perte d'autonomie et au handicap ;
- Aide au conventionnement par l'ANAH de logements en loyer social ou très social.

Le descriptif de ce programme est accessible sur le site internet du département sous le lien suivant : «<http://www.oise.fr/mes-services/cadre-de-vie/logement-politique-de-la-ville-habitat/>».

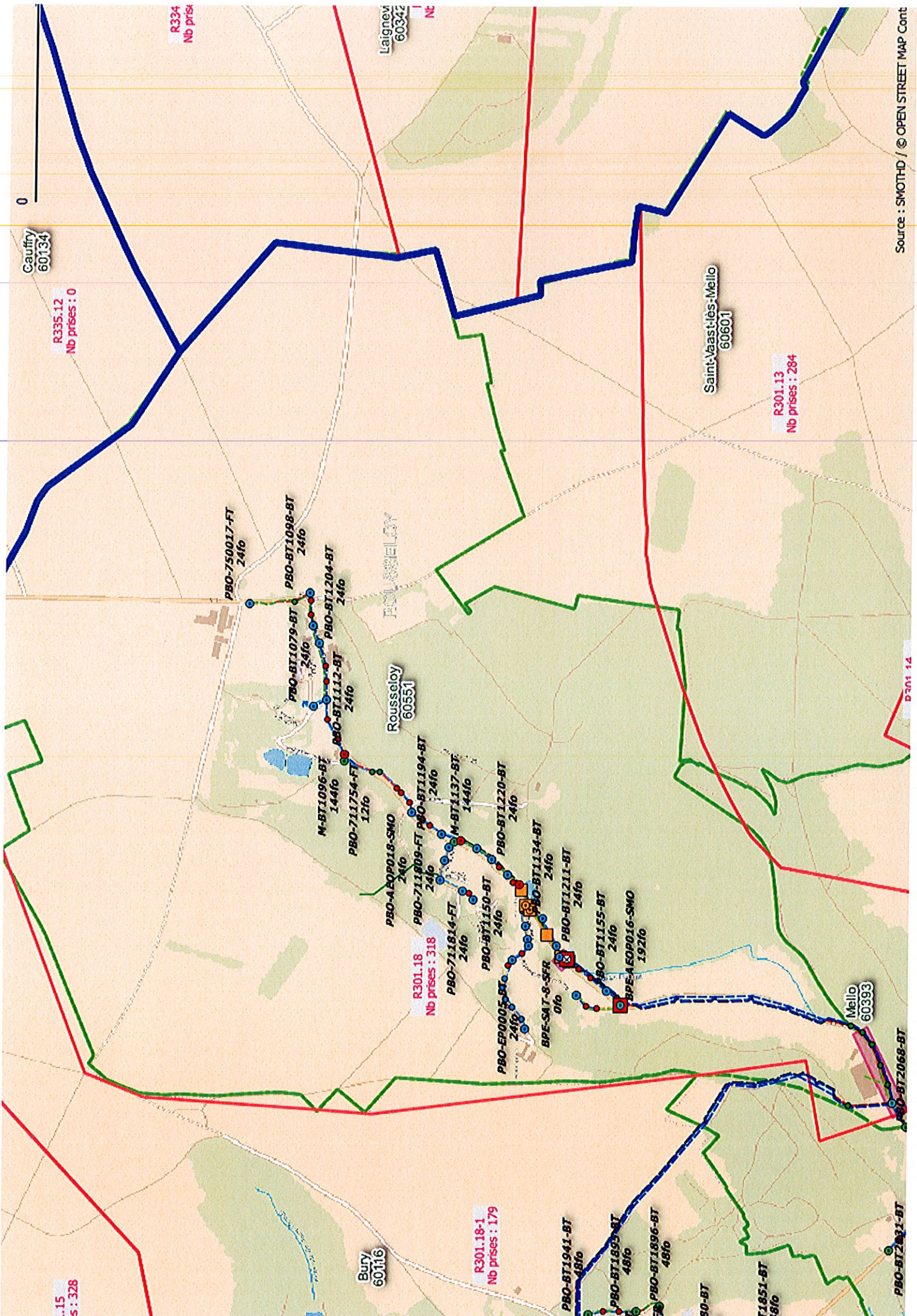
Par ailleurs, je ne manquerai pas, en cours d'élaboration de ce document d'urbanisme, de vous faire parvenir tous les éléments nouveaux relevant de la compétence du département.

Veillez agréer, Monsieur le Directeur, l'expression de ma considération très distinguée.

Pour le Président du conseil départemental
et par délégation,
le Préfet,
Directeur général des services,



Xavier PÉNEAU



Cauffry
60134

R335.12
Nb prises : 0

R334
Nb prises

Laignev
60342

NE

Saint-Vaast-lès-Mello
60601

R301.13
Nb prises : 284

ROUSSELOY

Rousseloy
60551

R301.18
Nb prises : 318

R301.18-1
Nb prises : 179

1.15
ss : 328

Bury
60116

Mello
60393

